

# LE RESEAU SAGNE

Service d'Aide à la Gestion de la Nature et de l'Environnement

## RAPPORT ANNUEL

### PROGRAMME ANNEE 2005



75 voie du TOEC  
F 31076 TOULOUSE cedex 3



Amalvit  
F 81470 PECHAUDIER

# SOMMAIRE

<b>BILAN D'EXECUTION :</b> .....	<b>3</b>
<b>DIAGNOSTICS INITIAUX, ET CONVENTIONS D'ADHESION</b> .....	<b>3</b>
Situation au 31/12/2005 : .....	3
Répartition par département : .....	3
<b>INVENTAIRE DES SITES :</b> .....	<b>4</b>
Campagne 2005 : .....	4
Transfert de la base de données vers la base nationale IFEN. ....	4
Etat de la base de données des sites : .....	5
<b>FORMATION - SENSIBILISATION</b> .....	<b>5</b>
<b>REUNIONS DE COORDINATION</b> .....	<b>5</b>
<b>REUNIONS DIVERSES</b> .....	<b>6</b>
<b>VISITES-CONSEIL</b> .....	<b>6</b>
<b>VISITES EVALUATION</b> .....	<b>6</b>
<b>PROGRAMMATION DE TRAVAUX :</b> .....	<b>7</b>
<b>COMMUNICATION</b> .....	<b>8</b>
la lettre de liaison : .....	8
un article dans le revue « Espaces Naturels » : .....	8
la journée rencontre : .....	8
<b>TABLEAU DE BORD FINANCIER ET ETAT DES MISSIONS</b> .....	<b>9</b>
<b>CONCLUSIONS ET PERSPECTIVES</b> .....	<b>9</b>
<b>OBJECTIFS D'ADHESION ATTEINTS EN 2005</b> .....	<b>9</b>
<b>RENFORCEMENT DU « RESEAU » D'ADHERENTS</b> .....	<b>9</b>
<b>UN NOUVEAU SERVICE AUPRES DES COMMUNES OU GROUPEMENTS DE COMMUNES :</b> .....	<b>10</b>
<b>PROGRAMMATION DE TRAVAUX D'AMENAGEMENT ET DE RESTAURATION</b> .....	<b>10</b>
<b>PERSPECTIVES</b> .....	<b>10</b>
<b>ANNEXES</b> .....	<b>11</b>

## BILAN D'EXECUTION :

### DIAGNOSTICS INITIAUX, ET CONVENTIONS D'ADHESION

Près de 7% des surfaces de zones tourbeuses actuellement connues en Midi-Pyrénées bénéficie d'une adhésion au réseau SAGNE. (16% pour le département du Tarn)

#### Situation au 31/12/2005 :

	Année 2005	Année 2004	variation 2004/2005	Année 2003	Année 2002	Année 2001
Nb adhérents	38	31	22,58%	22	18	7
Nb tourbières concernées	91	71	28,17%	36	28	13
Nb d'îlots de gestion	117	89	31,46%	55	44	
Nb nouvelles tourbières (inconnues dans l'inventaire 1999)	46	34	35,29%	22	13	4
surface de zones tourbeuses sous convention d'adhésion au 31/12	366,65	273,6	34,01%	182,8	175,8	92
Surface totale "Réseau SAGNE" consolidation avec les sites ENMP	411,65	318,6	29,21%	225,8		

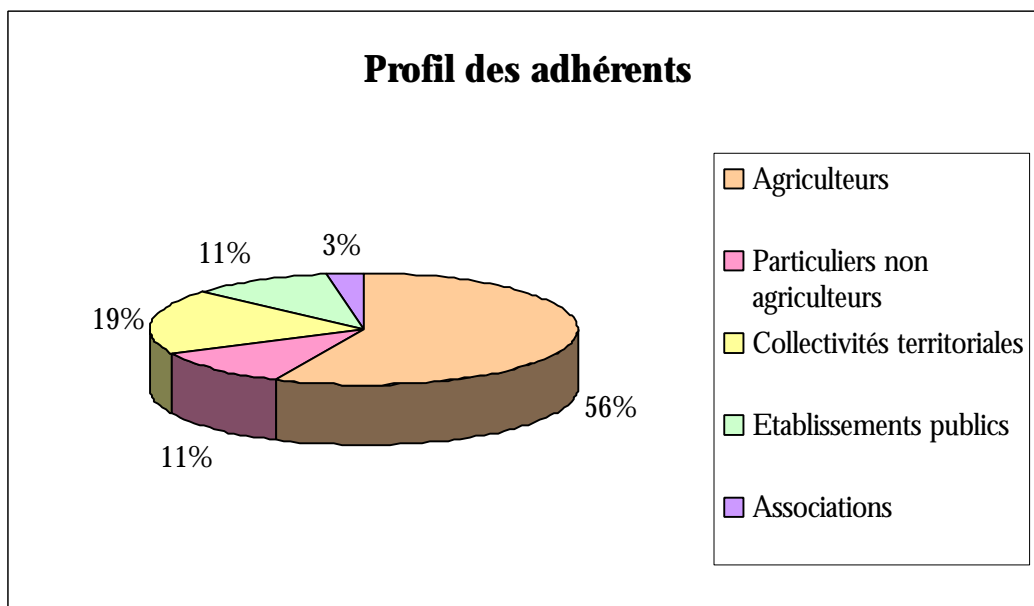
#### Répartition par département :

	Tarn	Hérault	Aveyron	Lot	Ariège	Hautes-Pyrénées	Haute-Garonne	TOTAL
<i>Nb Adhérent en 2004</i>	22	2	4		1	2		31
Nb Adhérent en 2005	25	2	5		3	3		38
<i>Surface totale adhérent 2004</i>	215,07	17	32,53		1	8		273,6
surface en cours 2005	46,29		0,7		15,06	31		93,05
Surface totale adhérent 2005	261,36	17	33,23	0	16,06	39	0	366,65
Surface ENMP	43					2		45
<b>TOTAL (ha.)</b>	<b>304,36</b>	<b>17</b>	<b>33,23</b>	<b>0</b>	<b>16,06</b>	<b>41</b>	<b>0</b>	<b>411,65</b>
Surface totale de tourbières connues (inventaire 1999)	625	631	2223	167	649	657	140	5092
Surface adhésion/surface totale tourbières (%)	48,70%	2,69%	1,49%	0,00%	2,47%	6,24%	0,00%	8,08%

Cette année, 8 gestionnaires ont été identifiés et 7<sup>1</sup> sont devenus adhérents dont 2 en Ariège et 1 dans les Hautes-Pyrénées.

<sup>1</sup> La mairie d'Anglès (81) souhaitait trouver d'autres ressources en eau pour pallier le manque d'eau estival. Suite à l'étude d'un captage potentiel, la mairie s'engageait à préserver les autres sagnes de son territoire. Tout le travail de diagnostic initial a été réalisé cet été par le réseau SAGNE (inventaire des sites communaux). L'étude concernant le captage n'a pas donné de suite et

## Profil des adhérents



Si la grande majorité des adhérents reste les agriculteurs, de plus en plus de collectivités territoriales, communes ou regroupements de communes désireuses de gérer correctement le patrimoine collectif, font appel au Réseau Sagne. Cela demande une approche quelque peu différente, mais très intéressante pour l'avenir.

## **INVENTAIRE DES SITES :**

### Campagne 2005 :

- nombre de nouveaux sites recensés : 81 sites pour 91,45 ha
- sites connus révisés (contour et description) : 8 sites pour 9,41 ha

Pour pallier la faiblesse des inventaires dans les Pyrénées Centrales (cf. bilan de la rencontre des gestionnaires de tourbières des Pyrénées de 2003), en 2005, un travail de prospection systématique de plusieurs vallées à l'Est de l'Ariège a été engagé en complément de moyens alloués à SCOP SAGNE pour la révision des ZNIEFF. Il s'agissait de tester la méthode afin d'évaluer les moyens nécessaires pour couvrir toute la chaîne centrale. A ce rythme (2 semaines de prospection sur le terrain/an), les Pyrénées Centrales seront couvertes en 15 ans environ .... C'est mieux que rien !!.

### Transfert de la base de données vers la base nationale IFEN.

Toutes les données contenues dans la base de données du programme *Life* tourbières ont été transférées vers la base de données nationale.

Une base de données plus pratique à l'usage plus pratique que celle du *Life* (1995) et celle de l'IFEN, a été créée. C'est cette version qui est régulièrement actualisée par les travaux du réseau SAGNE. Cette base de données est disponible auprès des animateurs du réseau, elle est au format MS-Access pour les données et Arcview pour la cartographie.

## Etat de la base de données des sites :

Au 31 décembre 2005, la base de données compte **896 sites** pour **6496,6 ha**. (si l'on exclut les sites de l'Aude et de l'Hérault, la base compte 816 sites et 5 809 ha).

Pour mémoire, la base de données est issue à l'origine de l'inventaire *Life* « Tourbières de Midi-Pyrénées », qui comptait en 1999 : 468 sites et 5 092 ha.

En 5 années de fonctionnement du Réseau SAGNE, la base de données s'est enrichie de **428 sites** nouveaux (progression de 91,45%) et de **1 404,6 ha** de zones tourbeuses (progression de : 27,6 %).

La description des sites s'affine de plus en plus (cartographie plus précise se limitant strictement au terrain en nature de zone humide), d'où une progression des surface connues qui n'est pas proportionnelle au nombre de sites décrits.

## FORMATION - SENSIBILISATION

### *8 journées de formation rassemblant 244 personnes<sup>2</sup>*

- 3 nouvelles interventions auprès des écoles maternelles et primaires de St Léons, de Vézins de Lévézou et de Ségur pour découvrir la tourbière de la Plaine des Rauzes (17, 20 et 30 juin 2005, 123 personnes),
- Autres interventions auprès d'étudiants :
  - o cours au lycée forestier de St Amans : connaissance des zones humides et présentation des techniques d'entretien (24/03/2005, 22 personnes)
  - o intervention pour les BTSA du lycée de Touscayrats : présentation du milieu et approche du fonctionnement de l'écosystème (15/11/2005, 13 personnes)
  - o entretiens avec des étudiants de l'université du Mirail
- Visite de sensibilisation sur la tourbière de la Plaine des Rauzes pour les agents d'accueil des offices du tourisme du Lévézou (30/06/2005, 8 personnes)
- Exposé en salle et visite du Marais de la Diège avec les élus du Syndicat Mixte de la Diège, les propriétaires et les habitants (15 mai 2005, 60 personnes)
- Visite et présentation de la tourbière de Canroute avec les agents de la DIREN, de la DDAF du Tarn et de l'Agence de l'Eau Adour-Garonne (14 avril 2005, 7 personnes)
- Formation spécialisée pour les agents de l'Agence de l'Eau Adour Garonne : « diagnostic de zones humides », sur le Margnès (15 septembre 2005), programme financé hors Réseau SAGNE
- Journée – rencontre avec les adhérents du Réseau SAGNE (14 octobre 2005, 10 personnes) pour visiter une tourbière, discuter des diverses expériences de chacun en matière de gestion de zones humides

## REUNIONS DE COORDINATION

- une réunion de coordination le 7 janvier 2005 : bilan de l'année 2004 et prévisions d'actions pour l'année 2005,
- En marge du programme, notons la contribution à l'audit des Cellules d'Assistance Technique (ce travail nous a amené à avoir une réflexion critique sur le dispositif) :
  - o réunion du 17 mars 2005
  - o entretien le 4 avril 2005
  - o réunion du 21 septembre 2005

<sup>2</sup> 883 journées/hommes de formations sensibilisation depuis 2001 ... Soit l'équivalent de 88 réunions en salle avec 10 « participants » en 5 ans ( soit 1,5 réunion par mois !!!).

## REUNIONS DIVERSES

- réunion annuelle des correspondants du pôle relais tourbières le 20 octobre 2005 (Morvan)

## VISITES-CONSEIL

### *6,5 journées ont été consacrées aux visites conseil.*

Elles ont permis d'aider :

- un agent du CSP de l'Aveyron sur les protocoles d'inventaires et les outils d'évaluation des zones humides.
- un agent de la MISE des Hautes-Pyrénées, visite sur site de la tourbière de Lourdes : présentation du milieu, de son fonctionnement et des modes de gestion.
- deux adhérents du réseau SAGNE :
- identification des mesures de gestion adoptés sur les sites ONF en convention d'adhésion au Réseau SAGNE.
- calage du cahier des charges de gestion de la zone humide en lien avec Natura 2000 et la loi sur l'eau (expertise de travaux de nettoyage de fossés réalisés)
- la communauté de commune du Sidobre pour la mise en valeur d'une tourbière
- la commune de Clarens dans les Hautes-Pyrénées et le gestionnaire de sa réserve naturelle volontaire, pour chercher des solutions techniques de gestion conservatoire du milieu et pour la création d'un sentier de découverte
- la commune de le Nayrac dans l'Aveyron et les services de la DDE, pour une recherche de solutions d'aménagement d'une zone humide
- la commune d'Anglès dans le Tarn sur un projet de captage d'eau sur une zone humide
- un agent de la DDE du Tarn concernant un projet d'agrandissement d'une micro-centrale

## VISITES EVALUATION

Cette année, 17 adhérents ont bénéficié d'une visite annuelle, ce qui représente 212 ha. (soit 50% des surfaces).

L'année 2005 a été consacrée essentiellement aux visites évaluation. Les adhérents ont été à nouveau contactés pour faire un bilan de la gestion appliquée sur leur site.

Lors de ce bilan, ils ont pu faire part :

- de leurs difficultés rencontrées quant aux préconisations de gestion établies précédemment,
- de leurs souhaits de nouvelles préconisations
- ou encore de leur souhait de faire des travaux de restauration sur leur site.

Certains d'entre eux ont désiré ajouter de nouvelles zones humides à leur convention d'adhésion.

Cela se traduit par des relations renforcées entre adhérents et animateurs du Réseau SAGNE

## PROGRAMMATION DE TRAVAUX :

*2 sessions de demande de subventions ont été réalisées cette année.*

### ?? Session de juin : ( réunion de programmation de travaux AEAG Toulouse le 23 mai 2005 )

5 dossiers ont été montés par les animateurs du Réseau. Les bénéficiaires sont :

- Mr Phalippou Olivier (81)
- Mr Fargues Jean-Claude (81)
- Mme Moise Claudine (81)
- Mr Plagnet Lionel (65)
- Le Conseil Général de l'Aveyron (12)

Ces travaux de restauration et de gestion de ces milieux ont pour objectif :

- la réouverture des milieux en cours de fermeture par broyage et exportation des matières, le bûcheronnage, le débroussaillage
- la création de mares et de zones décapées en vue de créer des zones refuges
- l'entretien de clôtures en vue de favoriser le pâturage

### ?? Session de novembre :

8 demandes de subvention ont été formulées, 5 seulement sont en cours de montage (les autres ne peuvent être encore bénéficiaires de crédits d'Etat car ils sont localisés sur un site Natura 2000 où la mise en œuvre du document d'objectifs n'a pas été initiée) :

- l'ONF, Unité Territoriale des Monts de Lacaune (forêts domaniales de la Salesse et du Haut-Agout 81)
- Mr Sénégas Alain (81)
- Mr Vieu Jean-Jacques (81)
- le Syndicat des Montagnes (09)
- Mr Welch Jean-Marie (81)
- 3 dossiers non traités sur les crédits FEDER : Mr Arroyo Raphaël, Mr Gautrand Aymé, Mme Maury Hélène

Les travaux envisagés ont pour objectif :

- la réouverture partielle des milieux en cours de fermeture par broyage et exportation de matière
- le bûcheronnage
- la pose de piézomètres pour le suivi des niveaux de nappes d'eau
- l'entretien de clôtures en vue de favoriser le pâturage
- la restauration hydraulique par la mise en place de barrages-seuils sur les fossés drainant.

Notons que c'est la première fois depuis 5 ans de fonctionnement que des travaux vont être engagés dans le cadre du réseau SAGNE. L'action du réseau se limite à préparer et accompagner techniquement et administrativement les dossiers pour le compte des bénéficiaires.

## COMMUNICATION

### la lettre de liaison :

En Juin 2005, le premier numéro de la lettre de liaison est parue. Cette lettre a pour objectif de renforcer l'information et de donner corps au Réseau.

Elle paraît tous les trimestres, 3 numéros sont sortis cette année. Elle est distribuée sous format papier à tous les adhérents, et envoyée à tous les partenaires sous format informatique.

### un article dans le revue « Espaces Naturels » :

Le numéro de Juillet 2005 (revue n°11) de la revue « Espaces Naturels » est consacré aux tourbières. Un article de deux pages concernant les Réseaux SAGNE du bassin Adour-Garonne a été écrit par Jacques THOMAS, animateur du Réseau SAGNE Midi-Pyrénées.

### la journée rencontre :

Le 14 octobre 2005, une première rencontre entre les adhérents du Réseau SAGNE Midi-Pyrénées a eu lieu chez Mr Phalippou (adhérent du Réseau), sur la commune de Lamontélarie.

Cette journée avait pour objectif de réunir tous les adhérents du Réseau SAGNE afin de leur faire découvrir d'autres zones humides et qu'ils échangent leur expérience et leur point de vue sur la gestion de leur sagne.





## TABLEAU DE BORD FINANCIER ET ÉTAT DES MISSIONS

Missions	unités	2004 réalisé	2005 réalisé	Total réajusté 2005 - 2006	Solde du programme	Solde 2006 réajusté	coût unitaire	coût total 2005	solde 2006
1 rapport annuel	forfait/an	1	1	2	1	1	6 900 €	6 900 €	6 900 €
2 réunion de coordination	réunion	1	2	3	1	1	690 €	1 380 €	690 €
3 réunion de sensibilisation	réunion	11	8	6,5	-1,5	2	1 140 €	9 120 €	2 280 €
4 identification de gestionnaires	jour travail	9	9	10	1	2	690 €	6 210 €	1 380 €
5 diagnostic initial	hectare	80	64	90	26	36	345 €	22 080 €	12 448 €
6 plan de gestion	hectare	130	44,7	90	45,3	49	345 €	15 422 €	16 743 €
7 visite conseil	visite	6	6,5	20	13,5	7	450 €	2 925 €	3 150 €
8 visite évaluation	hectare	100	212	400	188	188	120 €	25 440 €	22 579 €
9 réunion programmation de travaux	réunion	0	1	2	1	1	1 380 €	1 380 €	1 380 €
10 assistance travaux spécifiques	jour travail	0	8	22	14	5	690 €	5 520 €	3 450 €
13 séminaire technique	forfait/an	0	0	2	2	2	9 150 €	0 €	18 300 €

## CONCLUSIONS ET PERSPECTIVES

### OBJECTIFS D'ADHESION ATTEINTS EN 2005

Les objectifs d'adhésion (en surface) sont atteints cette année avec 411 ha. au total. Un redéploiement des missions à solder en 2006 (terme de la convention) doit être fait pour solder les adhésions en cours.

### RENFORCEMENT DU « RESEAU » D'ADHERENTS

2005, marque un tournant important dans l'évolution du réseau SAGNE. Par l'effet de « masse » provoqué par l'accroissement du nombre d'adhérents, par les moyens d'animation et de communication développés cette année, et surtout par la réceptivité accrue d'un grand nombre d'adhérents, la notion de « réseau » prend maintenant tout son sens.

Si historiquement, il a fallu passer par une phase où ce sont des ONG militantes et techniques et des organismes publics qui ont mis en place et proposé l'assistance technique aux bénéficiaires, maintenant nous « sentons » un début d'appropriation de l'outil par les bénéficiaires eux-mêmes. Cela nous amènera certainement à réviser le mode de fonctionnement du réseau en clarifiant la place de chaque acteur :

- les adhérents gestionnaires de sites
- les animateurs de ce groupe de gestionnaires
- les techniciens qui procurent l'assistance technique
- les administrations qui soutiennent l'action
- les autres organismes institutionnels ou territoriaux qui peuvent contribuer à répondre aux besoins des gestionnaires

Nous voyons ainsi que nous avons dépassé le stade de l'émergence et du développement d'actions sur un territoire pour aller vers l'organisation d'un groupe actif souhaitant assurer la gestion patrimoniale de leurs biens dans un cadre collectif.

Si « la mayonnaise prend », c'est selon nous, parce que le dispositif a su rester souple et s'adapter aux diverses situations rencontrées, et c'est en cela qu'il recueille l'adhésion des gestionnaires de zones humides. Il est, à la différence des lourds dispositifs territoriaux, très opérationnel, d'où son

efficacité et le sentiment pour l'adhérent d'avoir aujourd'hui un outil utile. L'adhésion se fait autour de problématique commune de gestion de zone humide, et non autour d'une notion de territoire.

## **UN NOUVEAU SERVICE AUPRES DES COMMUNES OU GROUPEMENTS DE COMMUNES :**

Nous avons été amené à proposer un nouveau service d'aide qui consiste à réaliser pour le compte de communes un inventaire des terrains communaux en nature de zones humides puis à proposer les mesures de gestion à mettre en œuvre sur chaque site.

Ce travail a été mené sur la commune d'Anglès, de Lamontélarié (81), et est engagé auprès le la communauté de communes de la Haute vallée du Thoré (6 communes) en lien avec l'animateur et les élus de la structure.

Dans son principe, la procédure est la même que pour les particuliers, par contre elle nécessite beaucoup plus de temps (inventaire sur de vastes surfaces que le propriétaire connaît assez mal, nombre plus important d'interlocuteurs, prise de décision plus lente).

Même si il demande plus d'efforts, ce service est particulièrement important pour la cohérence du dispositif : patrimoine de propriété collective et d'intérêt collectif. A terme espérons que ce travail ait un effet d'entraînement.

## **PROGRAMMATION DE TRAVAUX D'AMENAGEMENT ET DE RESTAURATION**

A la première session de programmation de juin (test de la méthode), s'est ajouté dans la précipitation un session en novembre afin de bénéficier des derniers crédits FEDER.

La mise en œuvre de cette mission nécessite une clarification des procédures. Un débat au sein du comité de coordination semble nécessaire.

Sur le principe, ce soutien matériel est particulièrement apprécié par les adhérents.

## **PERSPECTIVES**

Les travaux de l'audit des CAT nous ont fort judicieusement conduit à avoir une réflexion critique sur notre conduite du dispositif réseau SAGNE MP. L'évolution et le début de maturité du réseau va nous permettre de proposer les réajustements nécessaires afin de poursuivre la mission sur le programme 2007-2011.
















Le renforcement du dispositif par une implication plus grande des gestionnaires, semble une piste de travail essentielle.

2006 sera également marquée par le séminaire de clôture qui pourra présenter un bilan des 6 premières années de fonctionnement ainsi que les perspectives à venir.

## **ANNEXES**

- Arborescence des fichiers du CDROM

## Arborescence des fichiers du CDROM « SAGNE 2005 »

- [-]  année 2005
  -  1 - rapport annuel
  -  2 - réunions de coordination
  -  3 - réunions de sensibilisation
  -  4 - identification de gestionnaires
  - [-]  5 - 6 - diagnostic initial et conventions
    - [+]  Bordereaux d'inventaire des sites
    - [+]  Conventions et plans parcellaires
  -  7 - visites conseils
  - [-]  8 - programmation de travaux
    -  Descriptifs techniques et financiers
  -  9 - assistance technique travaux
  -  10 - visites évaluation
  -  13 - seminaire technique
  -  Communication